

## Tour der Romanik Halberstadt-Langenstein



**Erlebnis**



**Landschaft**



**Länge**

13,1 km

**Höhenmeter**

▲ 252 m

▼ 223 m

**Dauer**

3:30-4:30 h

**Schwierigkeit**

**mittel**

**Kondition**

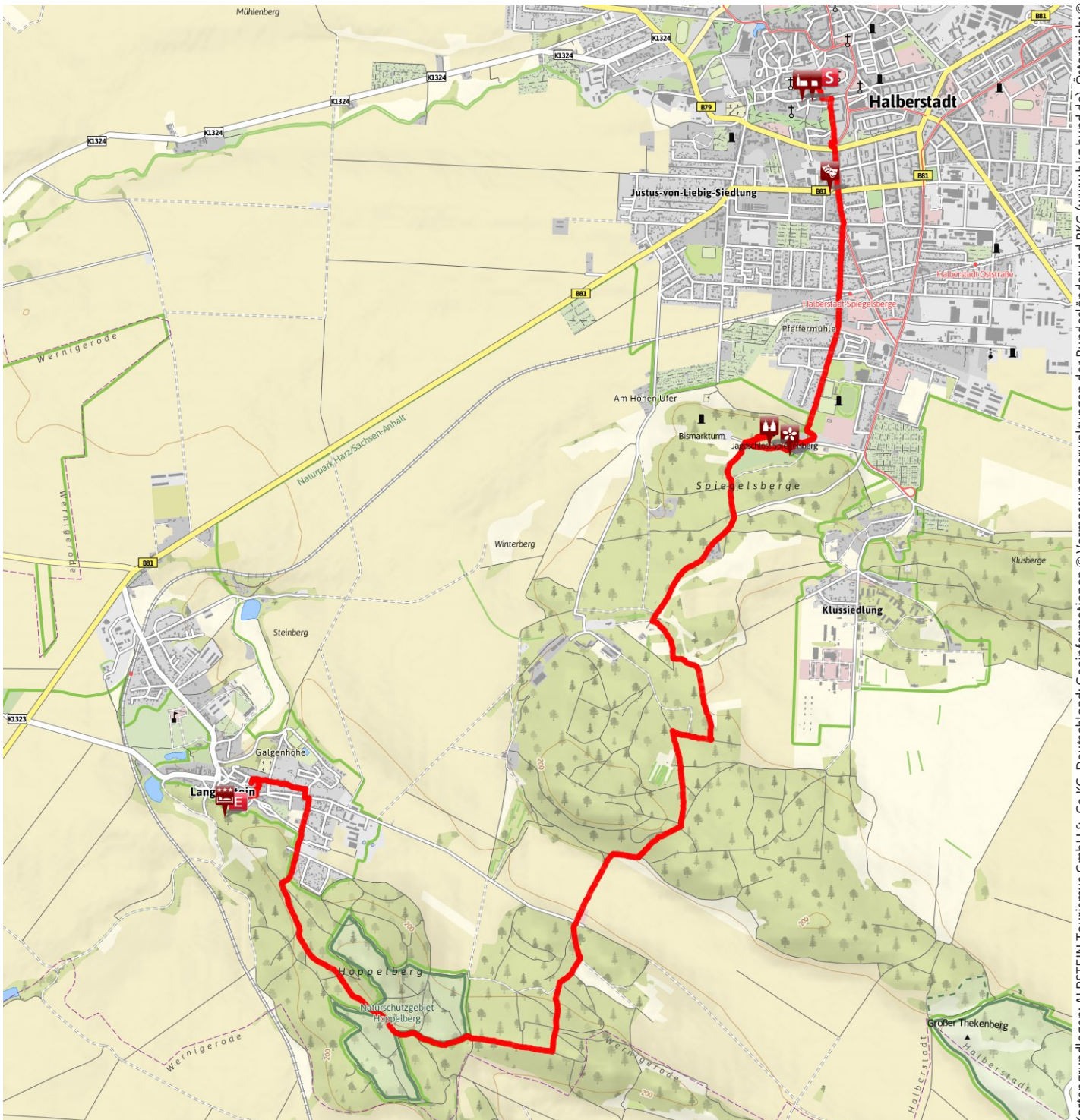


**Technik**



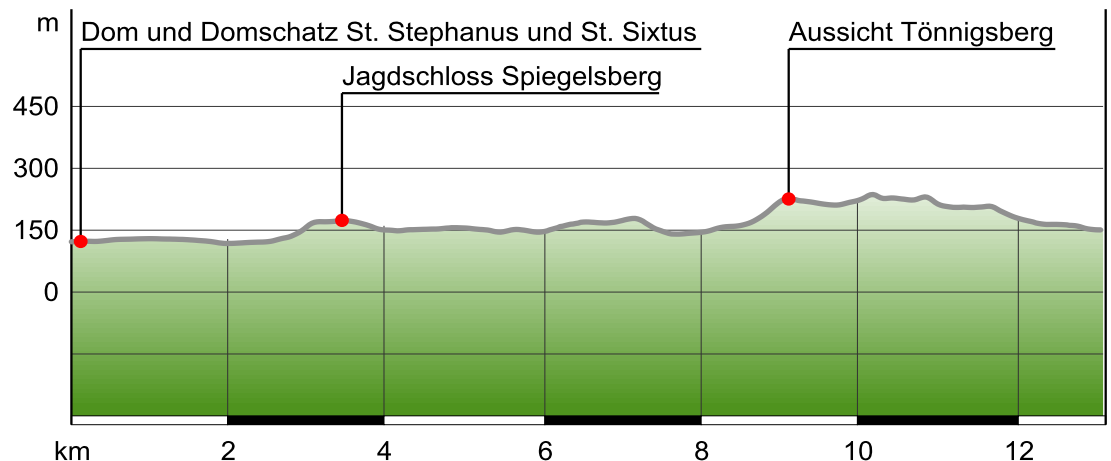
**Empfohlene Jahreszeiten**

**J F M A M J J A S O N D**



## Tour der Romanik Halberstadt-Langenstein

Wegeart



### Beschreibung

#### Kurzbeschreibung

Die Tour der Romanik führt zu kulturellen Stätten der **Straße der Romanik** in Sachsen-Anhalt, die zur europäischen Kulturroute **TRANSROMANICA** gehört. Diese Tour gehört zur einer **Mehrtageswanderung**:

1. Etappe: von Athenstedt zur Huysburg (Übernachtung), 2. Etappe Huysburg-Halberstadt (Übernachtung), **3. Etappe: Halberstadt-Langenstein** (Übernachtung) 4. Etappe: Langenstein-Quedlinburg (Übernachtung).

Jede Wanderung kann auch einzeln begangen werden.

**Sehenswertes:** Dom und Domschatz Halberstadt, Liebfrauenkirche, Gleimhaus, Martinikirche, Städtisches Museum und Heineanum, Spiegelsberge, Gedenkstätte KZ Langenstein-Zwieberge, Höhlenwohnungen Langenstein

**Einkehr:** Spiegelsberge, Langenstein

**Unterkunft:** Langenstein

#### Beschreibung

Wir starten unsere Wanderung auf dem Domplatz in der Mitte und gehen südlich durch die Gasse „Unter den Zwicken“, dann links und biegen rechts in die Gerhard-Hauptmann-Straße ein und wandern bis zum Ende. Dann wandern wir geradeaus über eine

große Kreuzung, in der Spiegelstraße (Straßenbahn) weiter und biegen am Ende leicht rechts in den Spiegelsbergweg ein, der uns zum Spiegelsberg führt und hinauf zum Gästehaus. Von dort gehen wir links weiter zum Jagdschloss. Wir gehen 200m zurück und in der Lindenbergsstraße an der Siedlung Lindenberg vorbei. Am Ende biegen wir in den zweiten Pfad links ein, nach 200m wandern wir wieder links und nach 100m rechts weiter. Am Ende des Waldweges gehen wir 200m rechts, dann wieder links über einen Bergkuppe hinweg bis zu einer Wegegabelung. Hier folgen wir dem 2. Weg rechts bergab bis zum Waldrand. Wir gehen 100m rechts und biegen dann links auf den Weg ein, der uns zur KZ-Gedenkstätte Langenstein-Zwieberge führt. Von Zwieberge können wir direkt über die Quedlinburger Straße Langenstein erreichen (12,2km).

Wir wandern aber den schöneren Weg, der sich bergauf schlängelnd bis fast zum Tönnigsberg führt. An der Wegegabelung wandern wir rechts weiter, auch hier mit leichten Windungen, immer geradeaus bis unterhalb der Hoppelsberge. Dort beginnt ein befestigter Weg, der uns am Ende rechts hinab nach Langenstein führt bis zur Quedlinburger Straße (1km weiter). Hier wandern wir 50m links, dann die Osterberger Straße hinauf, die links weiter führt bis zum Schäferberg, wo sich die Höhlenwohnungen befinden. Nach der Besichtigung geht es 100m zurück, dann hinab in die Quedlinburger Straße, der wir rechts folgen bis zum Schäferhof mit Gaststätte, Hotel und Hofladen.

## Tour der Romanik Halberstadt-Langenstein

Wer zum Bahnhof will, folgt der Quedlinburger Straße und biegt dann rechts in die Bahnhofstraße ein.

### Startpunkt der Tour

Domplatz Halberstadt

### Wegbeschreibung

Wegeprofil: durch Halberstadt, dann auf Wald- und Feldwegen

### Tipp des Autors

Liebfrauenkirche, Rathaus Halberstadt, Weinfass Spiegelsberge, Jagdschloss Halberstadt-Spiegelsberge, Hoppelsberge, Höhlenwohnungen Langenstein, Schäferhof Hofladen

### Ausrüstung

Empfehlung zur Wanderausrüstung: Wanderrucksack, leichte Wanderschuhe, wetterfeste Kleidung, Getränk, Handy, Wanderkarte, GPS-Gerät nie ohne Wanderkarte oder Ausdruck dieser Beschreibung

### Sicherheitshinweise

keine Einschränkungen

### Literatur

Faltblatt zur „Straße der Romanik“ mit allen Adressen und vielen Hinweisen, Herausgeber Investitions- und Marketinggesellschaft Sachsen-Anhalt, kostenlos, an allen Orten der „Straße der Romanik“ und in den Tourismus-/Informationszentren der Kommunen erhältlich.

### Karte/Karten

Topografische Wanderkarte Blatt 11 Ldkrs. Halberstadt, 1:50000, Landesamt für Vermessung und Geoinformation Sachsen-Anhalt, EAN/ISBN: 9783 897610842, bzw. Kartenblatt L4123 Halberstadt Topographische Karte 1 : 50 000, ([www.lvermgeo.sachsen-anhalt.de](http://www.lvermgeo.sachsen-anhalt.de))

### Anfahrt

Bahn und Bus

### Parken

Nicht empfehlenswert, Rückkehr mit Bahn ist möglich

### Öffentliche Verkehrsmittel

Bahn und Bus ([www.starker-nahverkehr.de](http://www.starker-nahverkehr.de))

### Weitere Infos / Links

Die Konzipierung der Tour wurde durch den **Tourismusverband Sachsen-Anhalt e.V.** beauftragt und durch den **TRANSROMANICA e.V.** finanziell gefördert.

[www.halberstadt.de](http://www.halberstadt.de)

[www.dom-und-domschatz.de](http://www.dom-und-domschatz.de)

[www.schaeferhof-langenstein.de](http://www.schaeferhof-langenstein.de)

[www.harz-](http://www.harz-urlaub.de)

[urlaub.de/ausflugsziele/orte/ausflug\\_halberstadt00.htm](http://urlaub.de/ausflugsziele/orte/ausflug_halberstadt00.htm) (Höhlenwohnungen)

[www.sachsen-anhalt-tourismus.de](http://www.sachsen-anhalt-tourismus.de)

[www.strassederromanik.de](http://www.strassederromanik.de)

[www.transromanica.com](http://www.transromanica.com)

[www.naturfreude-erleben.de](http://www.naturfreude-erleben.de)

[www.starker-nahverkehr.de](http://www.starker-nahverkehr.de)

### Zielpunkt der Tour

Langenstein Schäferhof bzw. Bahnhof

### Eigenschaften

Etappentour  
Streckentour



aussichtsreich  
mit  
Einkehrmöglichkeit  
kulturell / historisch



familiengerecht,  
Kinder


### Interessante Punkte



Dom und Domschatz St. Stephanus und St. Sixtus

Domplatz 16a

38820 Halberstadt


 +49(3941)24237



Liebfrauenkirche

Domplatz 46

38820 Halberstadt


 +49 (03941) 24210



Nordharzer Städtebundtheater in Halberstadt

Spiegelstraße 20 a


38820 Halberstadt

 03941 696565

## Tour der Romanik Halberstadt-Langenstein

 Landschaftspark Spiegelsberge


38820 Halberstadt

 Jagdschloss Spiegelsberg

 Landhotel Schäferhof

Quedlinburger Str. 28 a

38895 Langenstein

 03941 613841

### Autor und Quelle

**Autor** Diethelm Schmolke Dr.  
**erstellt** 10.04.2013  
**geändert** 18.06.2013  
**Quelle** Sachsen-Anhalt Investitions- und Marketinggesellschaft



**SACHSEN-ANHALT**

Wir stehen früher auf.

### Bilder



Tour der Romanik  
Autor Andreas Stedler  
Quelle Investitions- und Marketinggesellschaft mbH (IMG)



Logo Straße der Romanik  
Quelle Tourismusverband Sachsen-Anhalt e.V.

**TRANSROMANICA**

The Romanesque Routes of European Heritage

Logo TRANSROMANICA  
Quelle Transromanica e.V.

## Tour der Romanik Halberstadt-Langenstein



Martinikirche Halberstadt  
Autor Diethelm Schmolke Dr.  
Quelle Wanderbewegung Magdeburg e.V.




Quelle Harzer Tourismusverband e.V.



Spiegelsberge  
Autor Diethelm Schmolke Dr.  
Quelle Wanderbewegung Magdeburg e.V.



Höhlenwohnung  
Autor Diethelm Schmolke Dr.  
Quelle Wanderbewegung Magdeburg e.V.



Höhlenwohnungen innen  
Autor Diethelm Schmolke Dr.  
Quelle Wanderbewegung Magdeburg e.V.

## Tour der Romanik Halberstadt-Langenstein



Schäferhof-Langenstein  
Quelle Harzer Tourismusverband e.V.



Schäferhof-Kreativwerkstatt  
Autor unbekannt  
Quelle Sachsen-Anhalt Investitions- und Marketinggesellschaft